



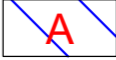
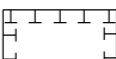

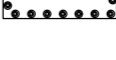





5271/1

5271


Legende

-  Walsäume und Ruderalstreifen an Erschließungsstraßen
-  Buchen-Eichen-Wald mit hohem Altholzanteil
-  Rückbau der Lagerflächen außerhalb des Baufensters
-  Schmale Waldstreifen und Feldgehölze
-  Eingriffsflächen
-  Flächen für Maßnahmen zum Schutz, zur Pflege und zur Entwicklung von Natur und Landschaft
-  Flächen mit Bindungen für Bepflanzungen und für die Erhaltung von Bäumen, Sträuchern und sonstiger Bepflanzung
-  Grenze Konflikte bzw. Maßnahmen
-  Grenze des Geltungsbereiches



Wagner + Simon Ingenieure GmbH
INGENIEURBÜRO FÜR UMWELTPLANUNG

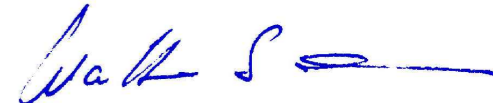
Am Henschelberg 26 Tel. 06261/918390
74821 Mosbach Fax 06261/918399
E-Mail: info@wsingenieure.de



Gemeinde Siegelbach

Vorhabenbezogener Bebauungsplan Am Mührigweg Nord - 1. Änderung

Eingriffs-Ausgleichs-Untersuchung

Ausschnitt Konflikte und Maßnahmen aus dem Bebauungsplan "Am Mührigweg-Nord"		Datum	Name
Bearbeitet	09.2020	KP/WS	
Maßstab: 1 : 1000	Gezeichnet	09.2020	LE
Projektnr.: 18102	1. Änderung		
Zeichnung: LP_AmMührigwegNord_Siegelbach.dwg	2. Änderung		
Auftraggeber:	Ingenieurbüro:		
			
Datum	Unterschrift	Datum	Unterschrift